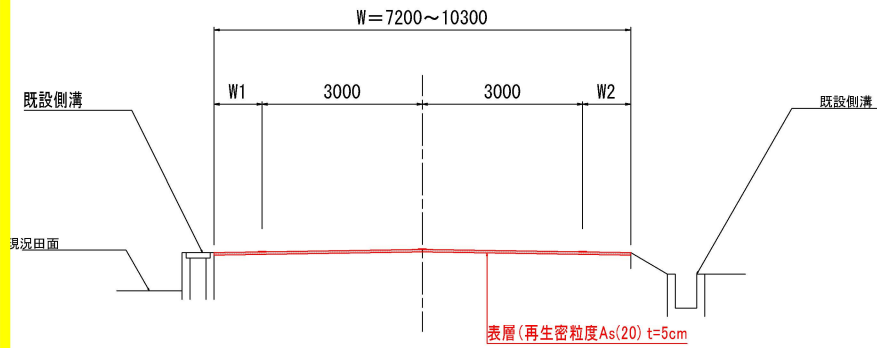


平面図・標準断面図

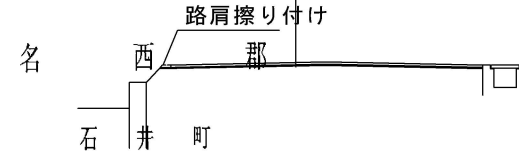
S=1:500

標準断面図

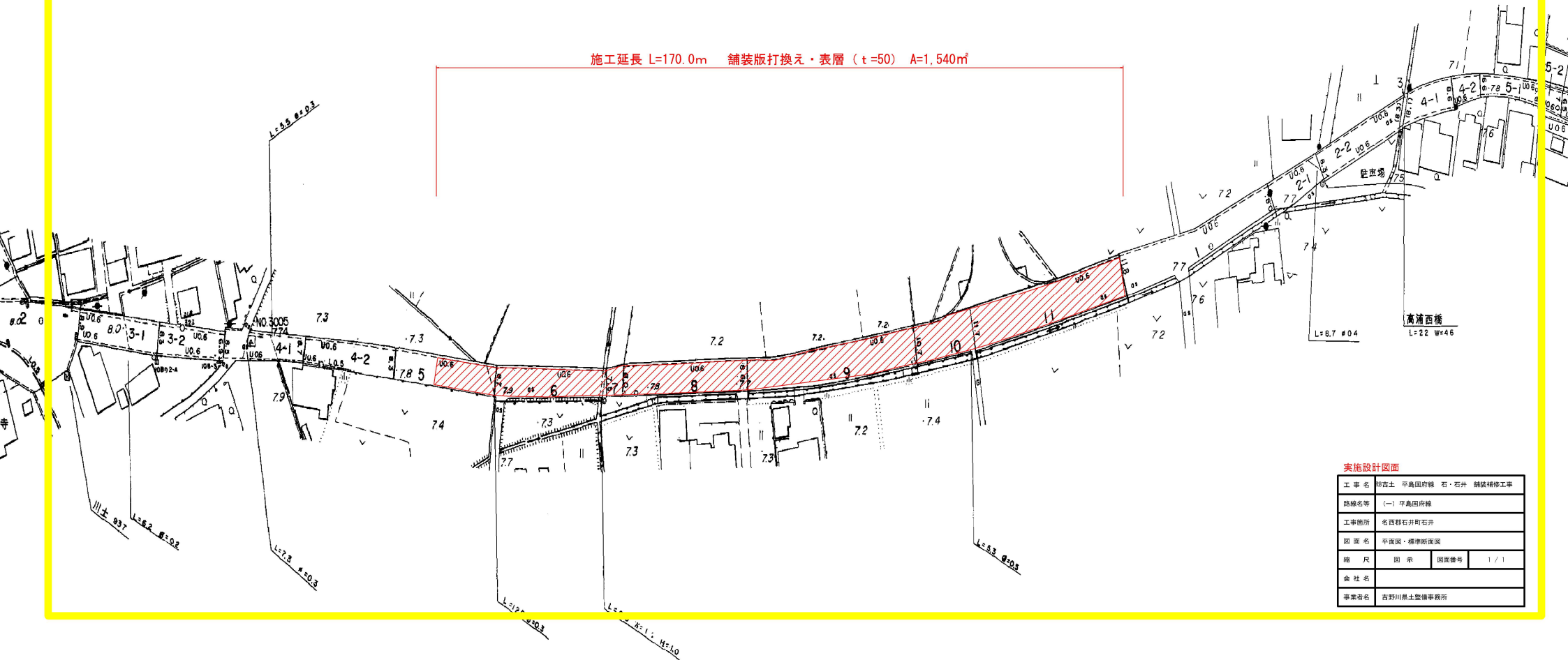


構造図

表層工 再生密粒度アスコン (20) t = 5cm
 プライムコート工 (PK-3) 1.2L/m²
 不陸整正工 (RM-30, t=20mm)
 舗装版破碎



施工延長 L=170.0m 舗装版打換え・表層 (t=50) A=1,540m²



実施設計図面

工事名	坂西土 平高国府線 石・石井 舗装補修工事
路線名等	(一) 平高国府線
工事箇所	名西郡石井町石井
図面名	平面図・標準断面図
縮尺	図 示 図面番号 1/1
会社名	
事業者名	吉野川県土整備事務所